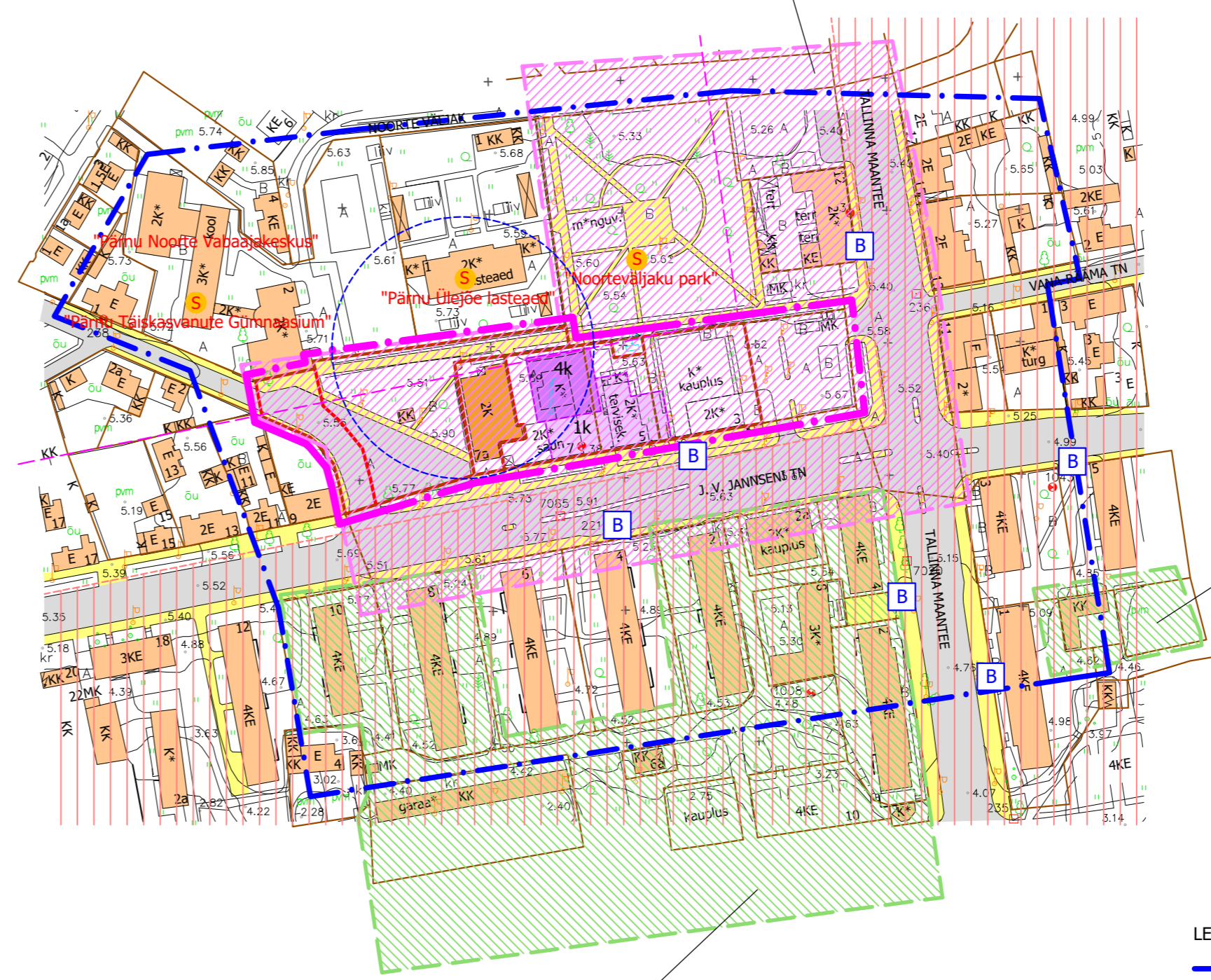
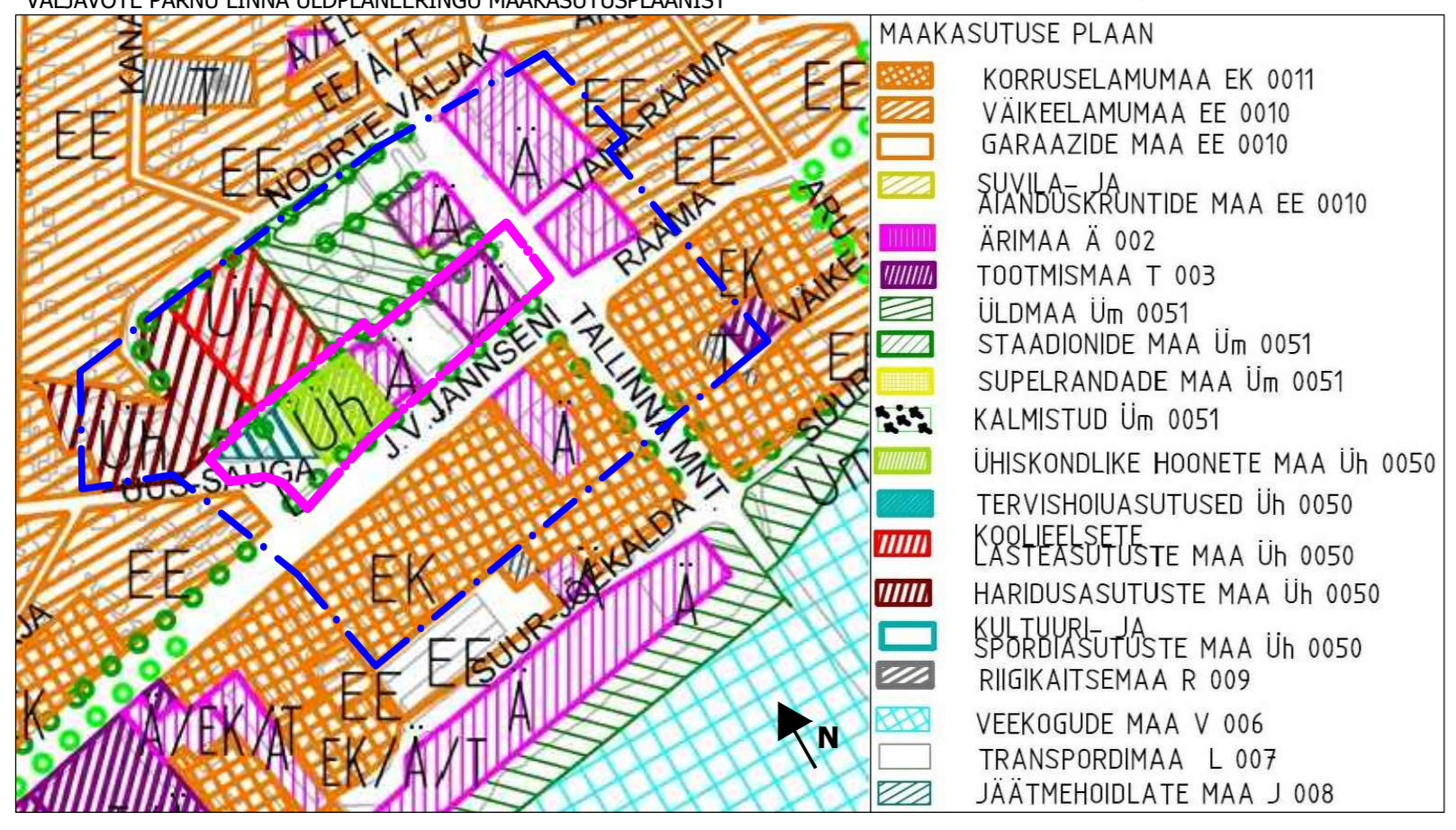


LEGEND
 - - - - - kontaktvööndi piir
 - · - · - planeeringuala piir
 - - - - - kinnistu piir

J. V. Jannseni tn ja Tallinna mnt nurgal oleva maa-ala dp (DP nr:6.21, Aasta: 2001, Staatus: Kehtestatud)

VÄLJAVÕTE PÄRNU LINNA ÜLDPLANEERINGU MAAKASUTUSPLAANIST

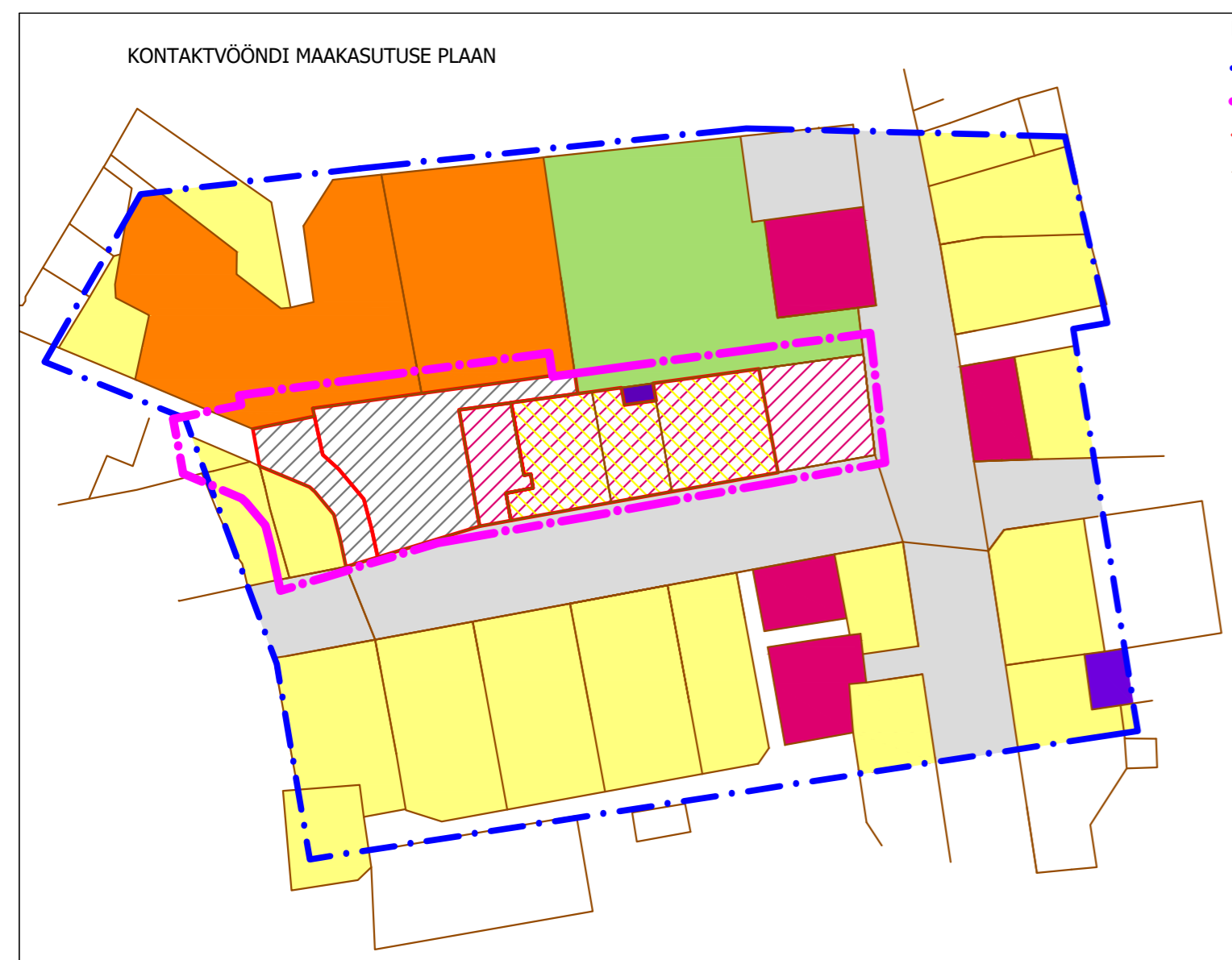


Väike-Aru tn 2 ja Tallinna mnt 1a kinnistute dp (Aasta: 2006, Staatus: Algatatud)

LEGEND

- - - - - kontaktvööndi piir
- · - · - planeeringuala piir
- - - - - plan. krundi piir
- - - - - kinnistu piir
- algatatud detailplaneering
- kehtestatud detailplaneering
- plan. hoone 4-/ 1-korruselise osa
- rekonstrueeritav hoone
- ol. olev naaberhoone
- ol. olev sõidutee
- ol. olev kõnnitee
- ühistranspordipeatus
- sotsiaalobjekt
- veehaarde sanitaarkaitseala
- arheoloogiamälestis: Asulakoht 11792

KONTAKTVÖÖNDI MAAKASUTUSE PIAAN



LEGEND

- - - - - kontaktvööndi piir
- · - · - planeeringuala piir
- - - - - plan. krundi piir
- - - - - kinnistu piir
- elamumaa
- transpordimaa
- ärimaa
- tootmismaa
- üldkasutatav maa
- ühiskondlike ehitiste maa
- plan. ärimaa
- plan. transpordimaa
- plan. äri-, elamu- ja ühiskondlike hoonete maa

Linnaruumi OÜ
 Registrikood: 11638094
 Lennuki tn 22
 10145 Tallinn
 Tel: 617 7690
 www.hendrikson.ee
 hendrikson@hendrikson.ee

J. V. JANNSENI TN 1, 3, 5a, 7, 7a KINNISTUTE JA UUS-SAUGA TÄNAVA DETAILPLANEERING
 Töö staadium: Detailplaneering
 Töö nr: 11/14
 Tellija: Pärnu Linnavalitsus
 Huvitatud isik: Kinnisvaravalduse AS

Koordinaator: Jaanus Aavik
 Projektijuht: Evelyn Ehrpas

Joonis: Linnaehituslik analüüs
 Joonise nr: 2
 Mõõtkava: 1:2000
 Väljaprinti aeg: 21.11.2016