

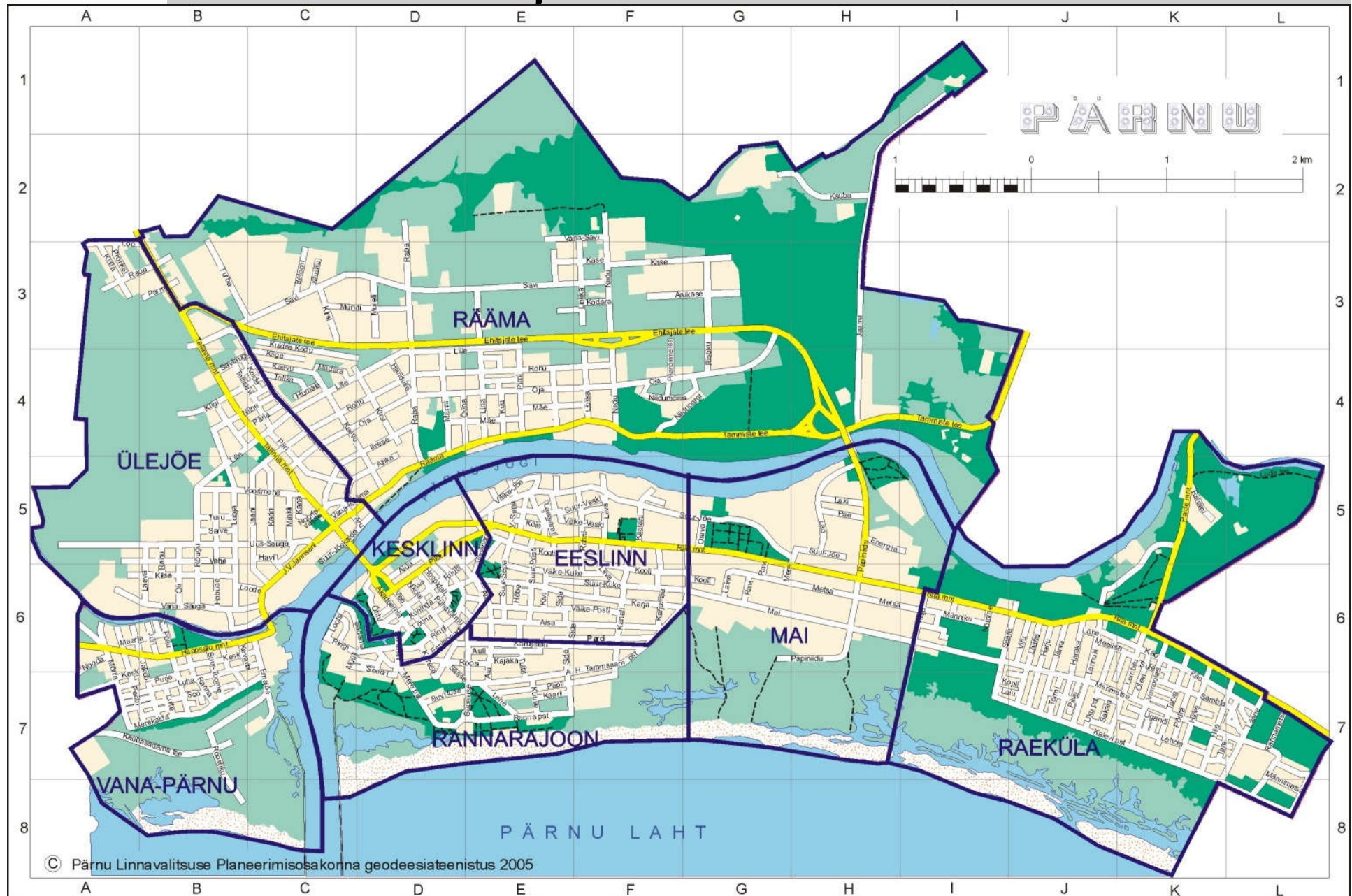
Ülevaade korteriomanike struktuurist Pärnu
linnas:
kinnistusraamatu ja ehitisregistri andmete
“ristanalüüs” elamuehitusmaastikul toimuva
kaardistamiseks

Anneli Leemet
linnasotsioloog
21.02.2006

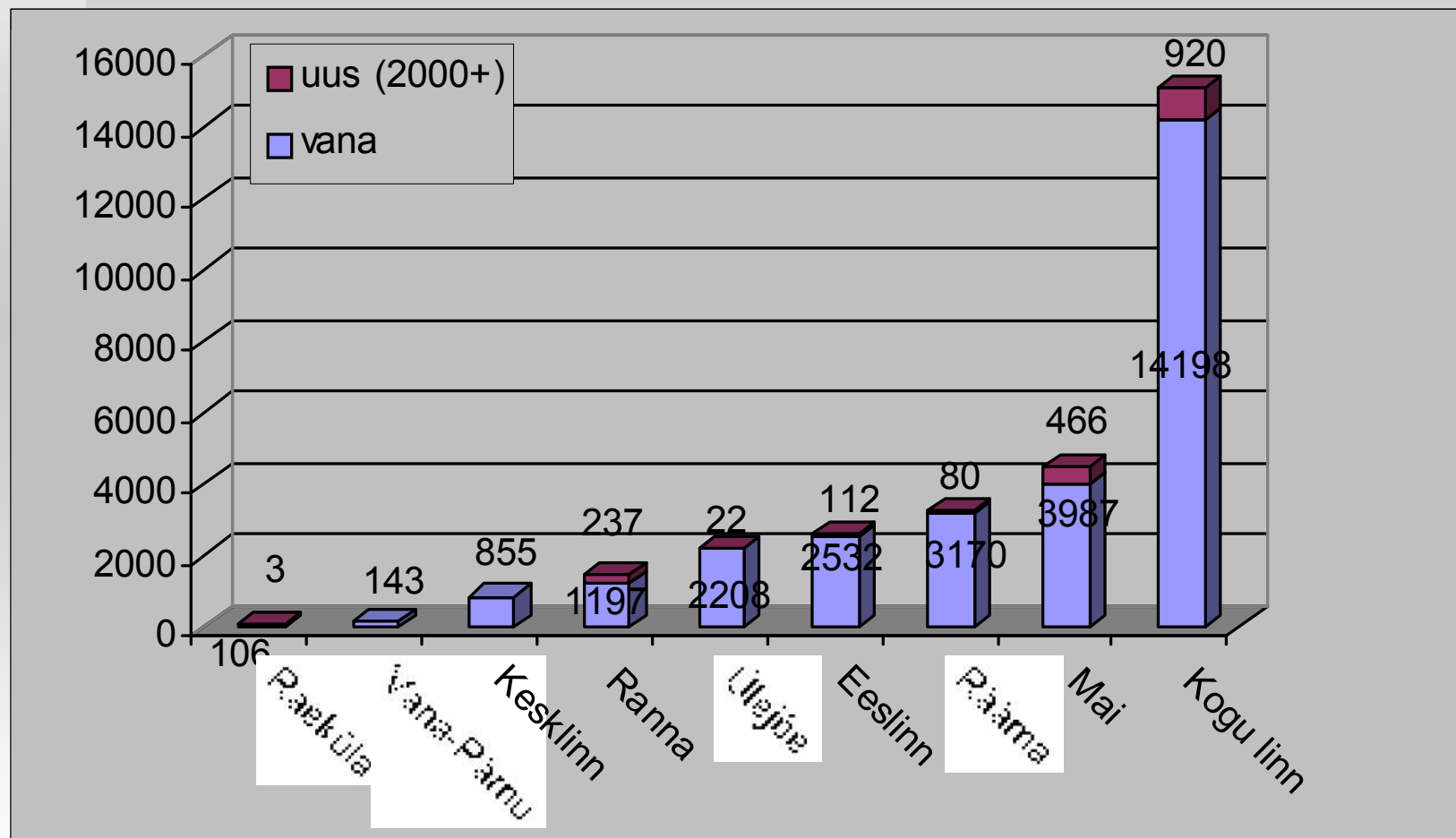
Kasutatud andmed

- Kinnistusraamat seisuga 14.02.2006
 - ◆ Tunnused: maa sihtotstarve (elamumaa, korterelamumaa, väikeelamumaa), omaniku nimi, omaniku kood, aadress, kinnistu liik (kinnisasi, korteriomand), reaalosa liik (eluruum)
 - ◆ Lisatud linnaosa tunnus
- Ehitisregister seisuga 14.01.2006
 - ◆ Kasutusload uuselamutele alates aastast 2000.

Piirkondade jaotus

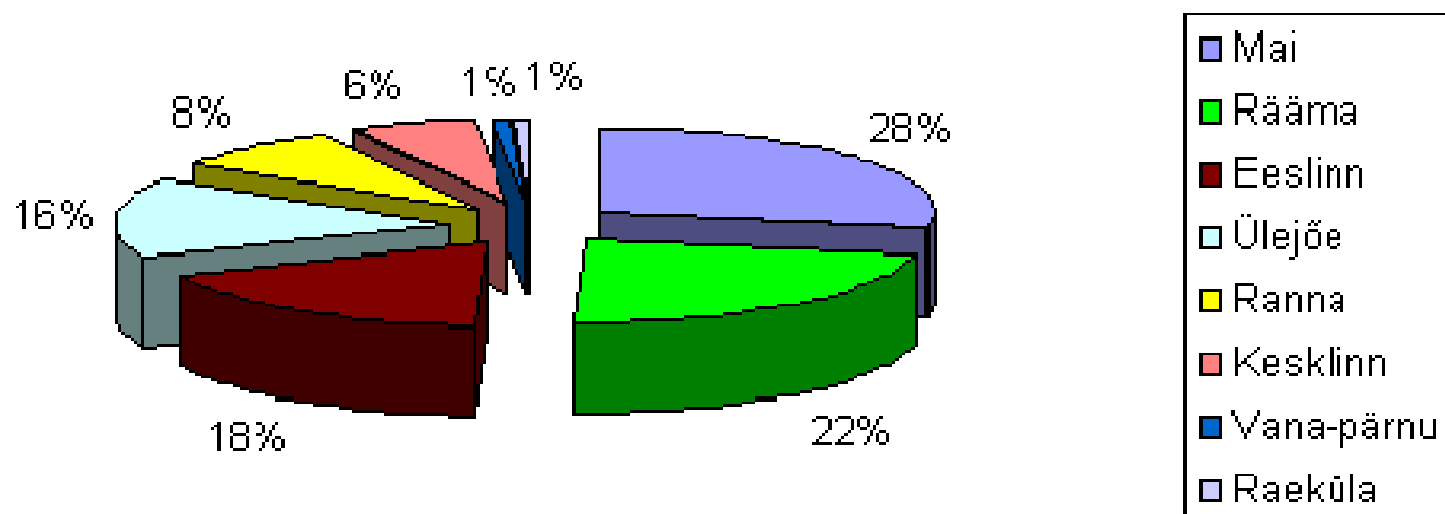


Korterite arv piirkondade lõikes




Enne 2000.a ehitatud korterite jaotus piirkonniti

Joonis 2: Enne 2000 aastat ehitatud korterite jaotus piirkondade lõikes



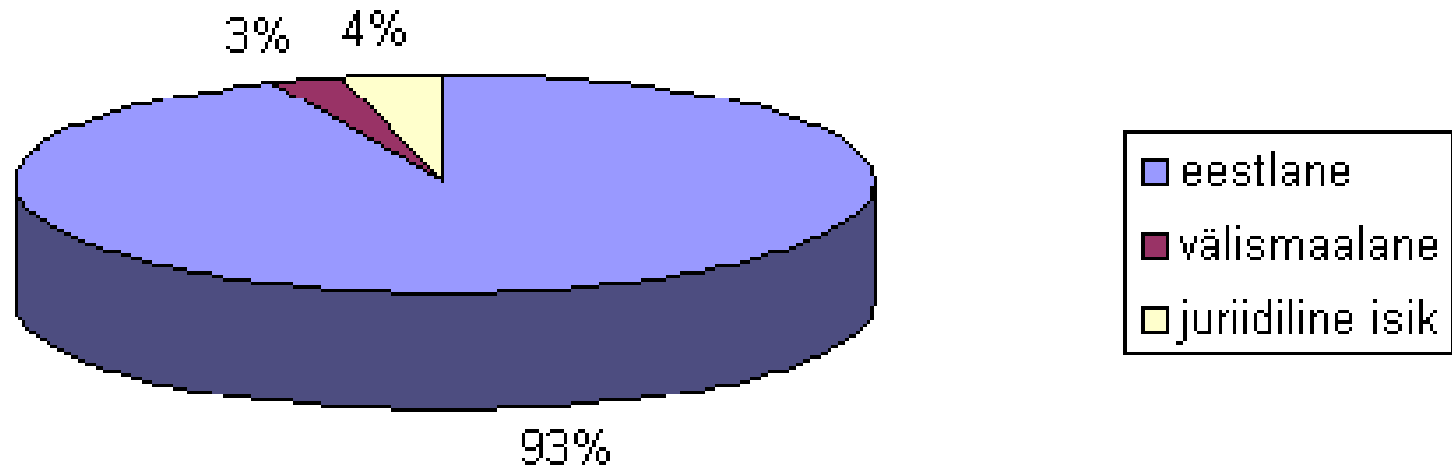
Uute korterite jaotumine piirkonniti

Joonis 1: Uute (2000-2005) korterite jaotus piirkondade lõikes



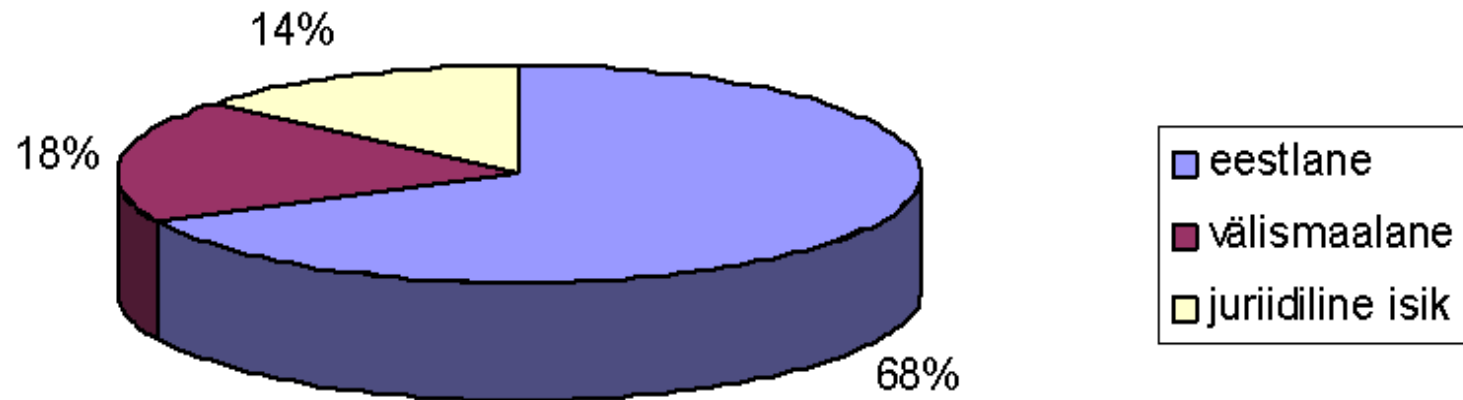
Enne 2000.a ehitatud korterite omanike struktuur

Joonis 3: Enne 2000.aastat ehitatud korterite omanike struktuur



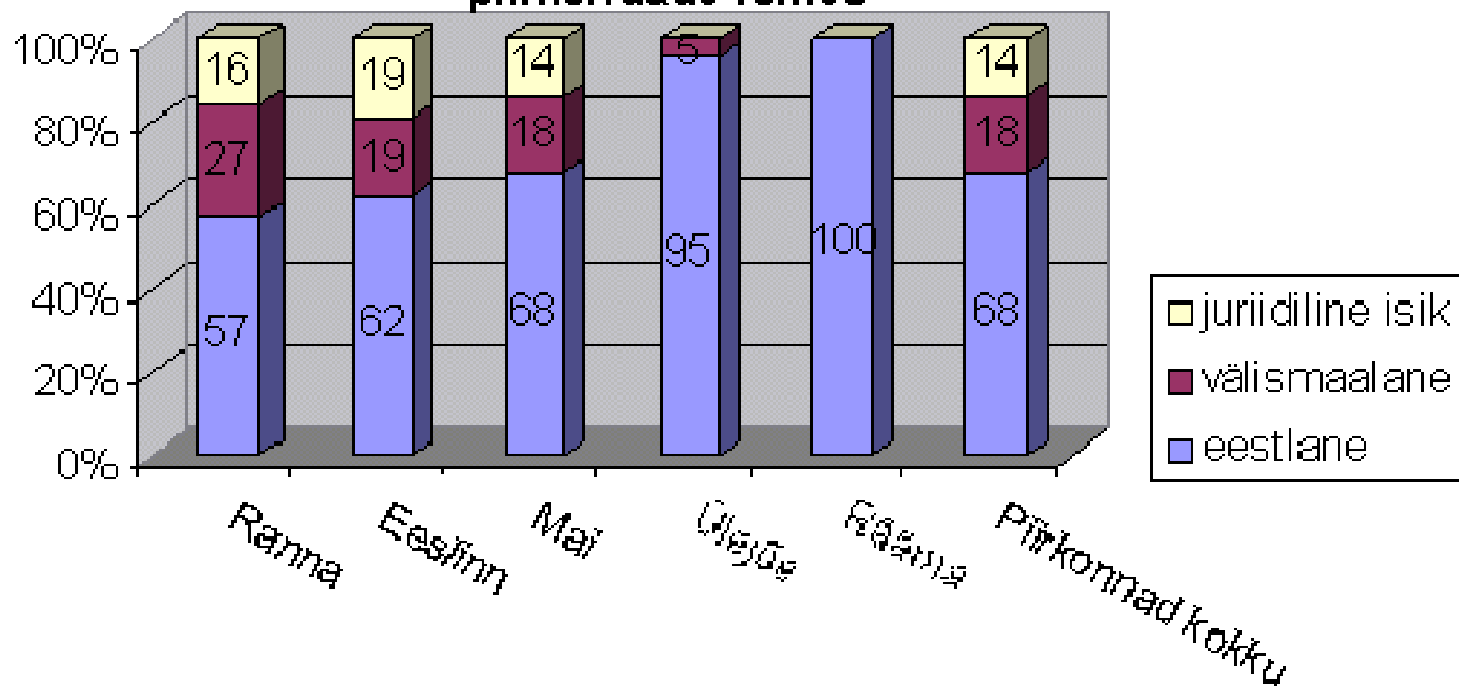
Uute korterite omanike struktuur

Joonis 4: Uute (2000-2005) korterite omanike struktuur

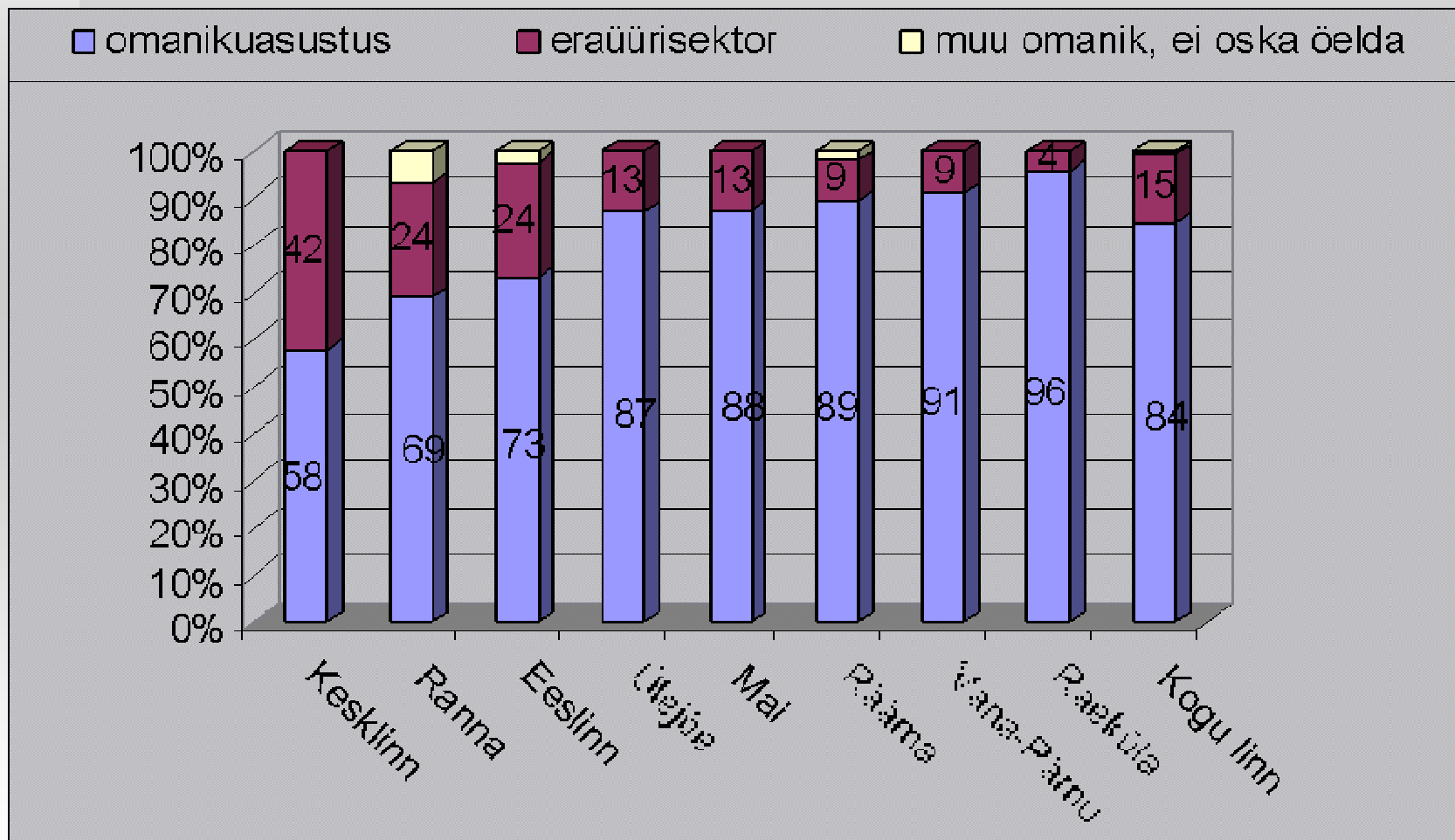


Uute korterite omanike struktuur piirkonniti

Joonis 5: Uute (2000-2005) korterite omanike struktuur piirkondade lõikes



Residentaalne struktuur, % jaotus





Täna tähelepanu eest!