

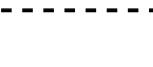

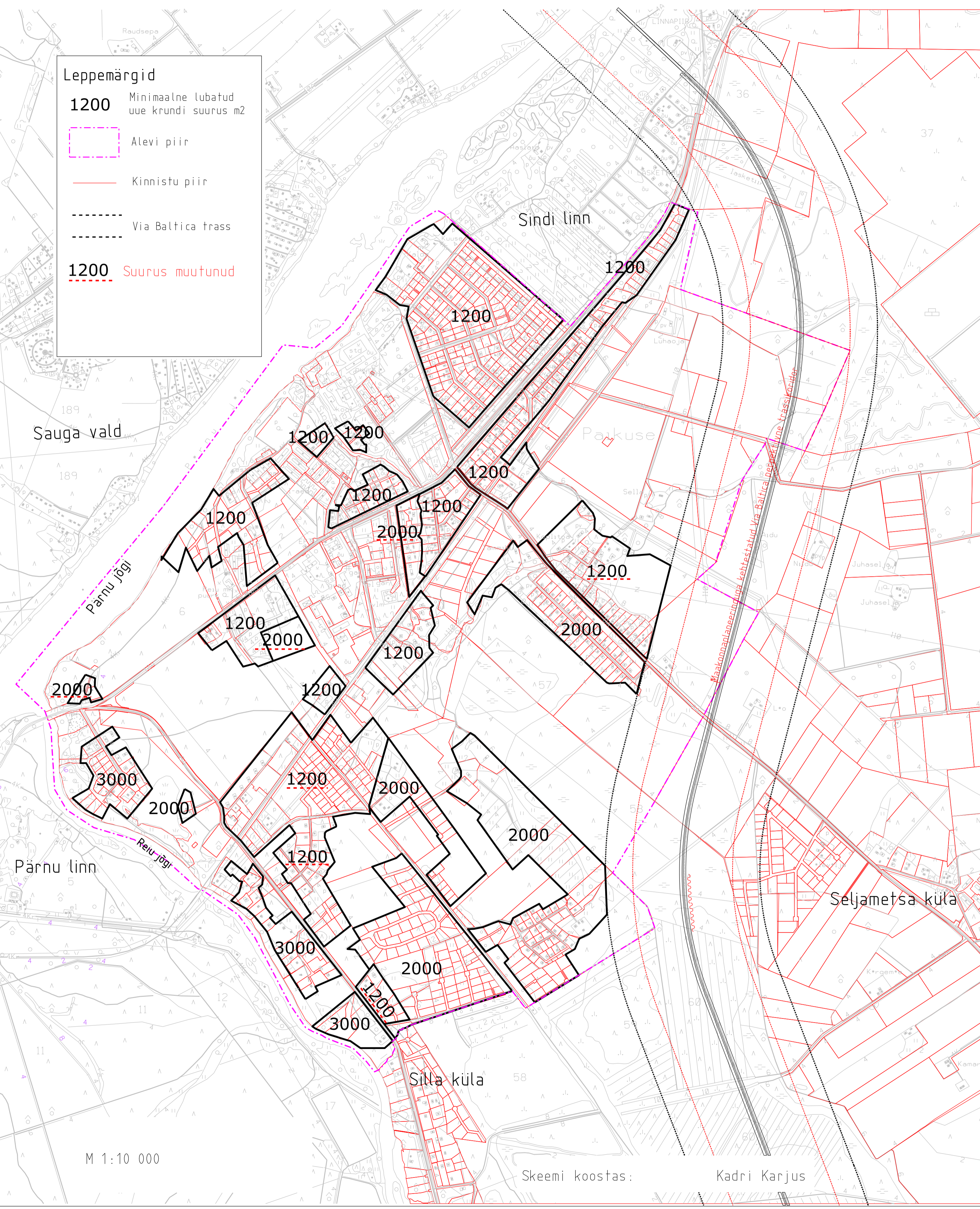


Elamuehituse piirkonnad (skeem kehtib koos Paikuse valla üldplaneeringu kaardiga)

Leppemärgid

- 1200** Minimaalne lubatud uue krundi suurus m²
-  Alevi piir
-  Kinnistu piir
-  Via Baltica trass
-  **1200** Suurus muutunud



M 1:10 000

Skeemi koostas: Kadri Karjus