




TINGMÄRGID:

-  planeeringuala piir
-  krundipiir
-  puu
-  teede piirjooned
-  haljasala

KRUNTIDE OLEMASOLEVAD ANDMED:

krundi aadress:	Mere pst 8	Esplanaadi tn 32 // 34
pindala:	572 m ²	3047 m ²
katastriüksuse sihtotstarve:	100% elamumaa	100% elamumaa
üldplaneeringu järgne maakasutuse juhtfunktsioon:	väikeelamumaa	väikeelamumaa
hoonete arv krundil:	0	0

Märkused:

1. detailplaneeringu jooniste juurde kuulub detailplaneeringu seletuskiri;
2. planeeringuala asub Pärnu vanalinna ja kuurordi muinsuskaitsealal (mälestise registri number 27007);
3. geodeetilise alusplaani mõõtkavas M 1:500 koostas Tippgeo OÜ 2019. a mais, töö nr 2019TG162.



Töö: Esplanaadi tn 32, 34 ja Mere pst 8 kinnistute detailplaneering
 Joonis: Tugijoonis

AB Artes Terrae OÜ	Projekti juht: Heiki Kalberg	Huvitatud isik: Esplanaadi Villad OÜ	Töö nr: 1892DP3
Reg nr 12978320	Maastruarhitekt: Karl Hansson	Asukoht: Pärnu linn	Kuupäev: 06.10.2020
Küütri 14, Tartu 51007	art@art.es	Failli nimi: 1892DP3_joonised_Esplanaadi_32.dgn	Mõõt: 1:500
			Joonise nr: 2