






### TINGMÄRGID:

-  planeeringuala piir
-  krundi piir
-  hoone
-  teede piirjooned
-  puu

### KRUNDI OLEMASOLEVAD ANDMED:

krundi aadress:	Karusselli tn 20
pindala:	2505 m <sup>2</sup>
katastriüksuse sihtotstarve:	elamumaa 100%
üldplaneeringu järgne maakasutuse juhtfunktsioon:	väikeelamumaa
hoonete arv krundil (vastavalt Ehisregistrile (www.ehr.ee)):	1 (kuur)
ehitisealune pind (vastavalt Ehisregistrile (www.ehr.ee)):	35 m <sup>2</sup>

### Märkused:

- detailplaneeringu jooniste juurde kuulub detailplaneeringu seletuskiri;
- geodeetilise alusplaani mõõtkavas M 1:500 on koostanud OÜ Pärnu Maamõõduteenistus (litsents nr 316 MA) 2019. a mais, töö nr TM-332/19; koordinaadid L-EST 97 süsteemis, korgused EH2000 süsteemis.



Töö: Karusselli tn 20 kinnistu detailplaneering

Joonis: Tugijoonis

AB Artes Terrae OÜ  
 Reg nr 12978320  
 Kõu tn 14, Tartu 51007  
 artes@artes.ee  
 www.artes.ee

Projektijuht:  
**Mart Hiob**  
 Maastikuarhitekt:  
**Karl Hansson**

Huvitatud isik: **September Invest OÜ**  
 Asukoht: **Pärnu linn**  
 Faili nimi: **1941DP1\_Karusselli 20.dgn**

Töö nr: **1941DP1**  
 Kuupäev: **10.03.2020**  
 Mõõt: **1:500**  
 Joonise nr: **2**