






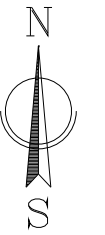
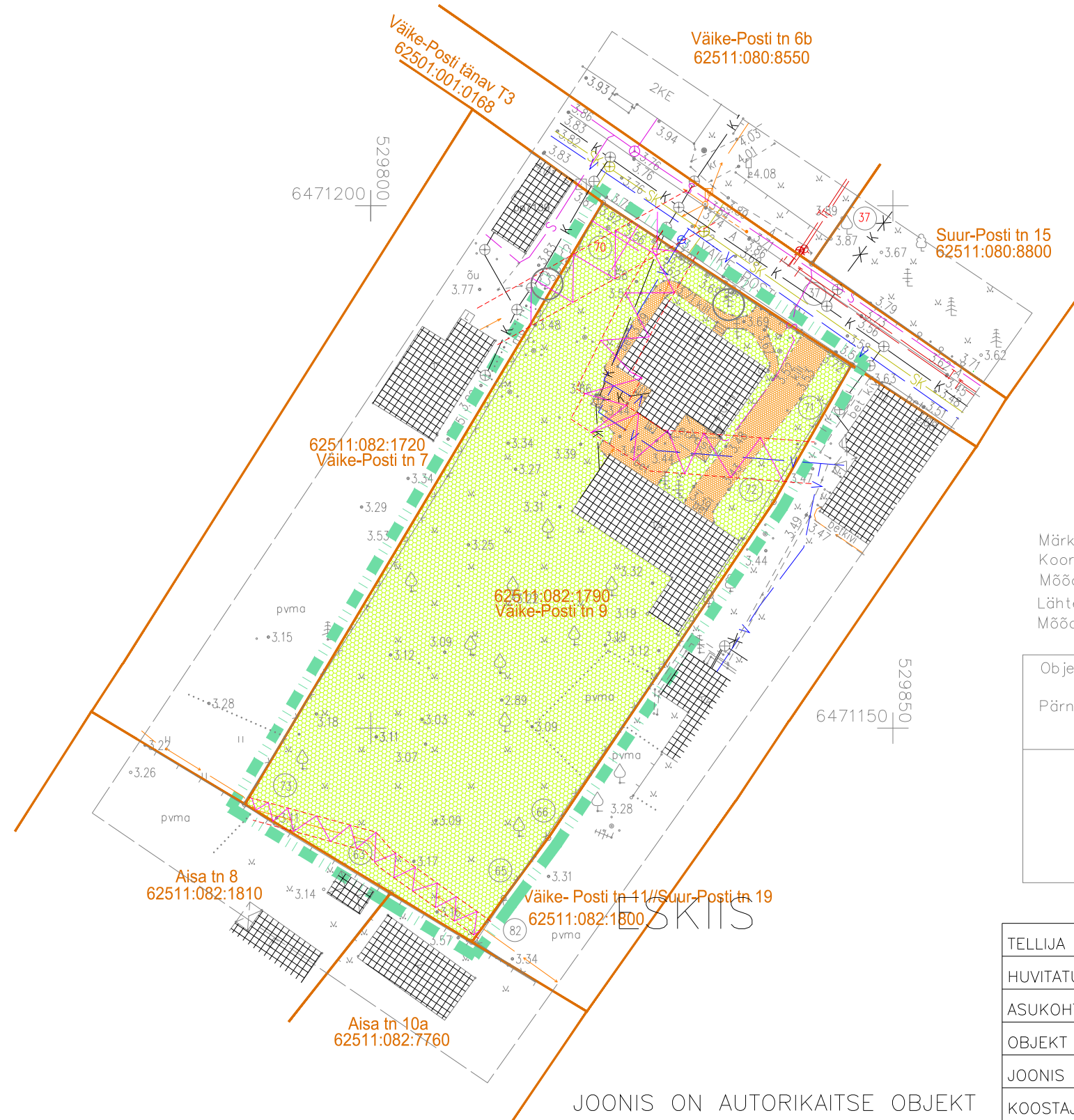


# LEPPEMÄRGID

-  PLANEERINGUALA PIIR
-  OLEMASOLEV SÄILITATAV KINNISTU PIIR
-  OLEMASOLEV HOONE
-  KATTEGA TEE VÕI PLATS
-  MURU, ROHUMAA, VILJAPUUAED
-  SUUREMAD PUUD
-  ELEKTRILIINI KAITSEVÖÖND 2+2 M



12-A-7



Märkused: Plaan koostatud digitaalselt arvutis graafikaprogrammiga Microstation Powerdraft  
 Koordinaadid määratud L-Est 97 süsteemis, kõrgused EH-2000 süsteemis  
 Mõõdistamine tugineb plaaniliselt Geo Net TRIMBLE VRS-NOW geodeetilisele võrgule  
 Lähtereeper Rp 875 H=3,891m  
 Mõõdistatud 20.01.2018 elektrontahhümeetriga TRIMBLE ROBOTIC S6

Objekti nimetus ja aadress	Jooniste arv:1	Joonise nr.1
Pärnu linn VÄIKE- POSTI TN 9	Joonise sisu TOPO-GEODEETILINE MAA-ALA PLAAN	Mõõtkava M1:500
	MKM registreering EEG000348	
	Mõõtis: Dag Kivila	Kuupäev 01.02.2018
	Joonestas: Dag Kivila	Töö nr. 7485
	Kuninga tn 36, 80010 PÄRNU tel +372 4420 700	Juhataja: Peeter Prisk

TELLIJA	PÄRNU LINNAVALITSUS		
HUVITATUD ISIK	TANEL OTSTAVEL		
ASUKOHT	VÄIKE-POSTI TN 9, PÄRNU LINN		
OBJEKT	VÄIKE-POSTI TN 9 DETAILPLANEERING		
JOONIS	DP 2	TUGIPLAAN	M 1/500
18.01.2021			
KOOSTAJA	ARH. REIN AILT	volitatud arhitekt tase 7	TEL.56159652

JOONIS ON AUTORIKAITSE OBJEKT