





-  PÄÄS KINNISTULE
-  PÄÄS HOONESSE
-  ELAMU
-  GARAAŽ

Hoonenurkade koordinaadid

| JNr | N          | E         |
|-----|------------|-----------|
| 1   | 6468770.74 | 536581.46 |
| 2   | 6468773.98 | 536587.41 |
| 3   | 6468773.02 | 536587.94 |
| 4   | 6468774.41 | 536590.56 |
| 5   | 6468775.39 | 536590.02 |
| 6   | 6468777.92 | 536594.66 |
| 7   | 6468769.08 | 536599.47 |
| 8   | 6468769.13 | 536599.58 |
| 9   | 6468766.96 | 536600.75 |
| 10  | 6468765.25 | 536597.57 |
| 11  | 6468759.76 | 536587.48 |
| 12  | 6468754.76 | 536585.74 |
| 13  | 6468745.20 | 536590.78 |
| 14  | 6468742.01 | 536584.77 |
| 15  | 6468751.57 | 536579.73 |
| 16  | 6468734.91 | 536602.17 |
| 17  | 6468732.60 | 536603.57 |
| 18  | 6468728.86 | 536597.24 |
| 19  | 6468731.25 | 536595.86 |

|                      |   |            |                 |
|----------------------|---|------------|-----------------|
| <i>M<sub>L</sub></i> | Suur-Jõe tn 62, Pärnu linn, 80042<br>Ärregistri kood 11871531, telefon 513 1810 |            |                 |
|                      | PÄRNU MAAKOND, PÄRNU LINN   |            | 1:100           |
| PROJEKT. MILLI LAAS  | PAIKUSE ALEV POHLAKU TN 1   |            | MÕÖTKAVA        |
|                      | ELAMU PROJEKTI MUUDATUS   |            | ASENDIPLAAN     |
|                      | 1620  | EP         | AS-02           |
|                      | TÖÖ NR.   | STAADIUM   | DOKUMENDI TÄHIS |
|                      |   | VERSIOON   | KUUPÄEV         |
|                      |   | 2020-11-02 |                 |



TIPPGEO OÜ

Papiniidu 5, 80010 PÄRNU

tel. 4434160

GSM 50 12 795

e-post: tippgeo@tippgeo.eu

veeb: www.tippgeo.eu

Registrikood 11949457

Litsentsid: 714 MA, 589 MA-k (Indrek Sauväli)

EMTAK 71122, MTR-i reg. nr. EEG000210

|  |                   |                      |                     |
|--|-------------------|----------------------|---------------------|
| Objekt:  |                   |                      |                     |
| Paikuse alev, Pohlaku tn 1 maa-ala topogeodeetiline mõõdistamine |                   |                      |                     |
| Joonis:  |                   | Mõõtkava:            |                     |
| EHITUSJÄRGNE MAA-ALA PLAAN<br>TEHNOVÕRKUDEGA                     |                   | 1:500                |                     |
| Leht / lehti:  |                   | 1 / 1                |                     |
| Adress / asukoht:  |                   | Tellija:             |                     |
| Pohlaku tn 1<br>Paikuse alev, Pärnu linn                         |                   | Stanislav Paštševski |                     |
| Mõõdistas  | 14. veebruar 2020 | Rene Neppo           | Töö nr: 2019tg585   |
| Plaani koostas   | 21. veebruar 2020 | Annika Kohv          | Kaardileht:         |
| Vastutab   |                   | Indrek Sauväli       | Fail: 2019tg585.dgn |

Märkused:

Koordinaadid riiklikus L-Est 97 süsteemis, kõrgused EH2000 süsteemis

Lähtepunktid: VRS Now püsijaamade võrk

Katastriüksuse piirid on saadud Maa-ameti digitaalse katastrikaardi väljavõttelt seisuga 02.03.2020  
Kihil "PIIR" olevad piirijoonte asukohad on informatiivsed.

